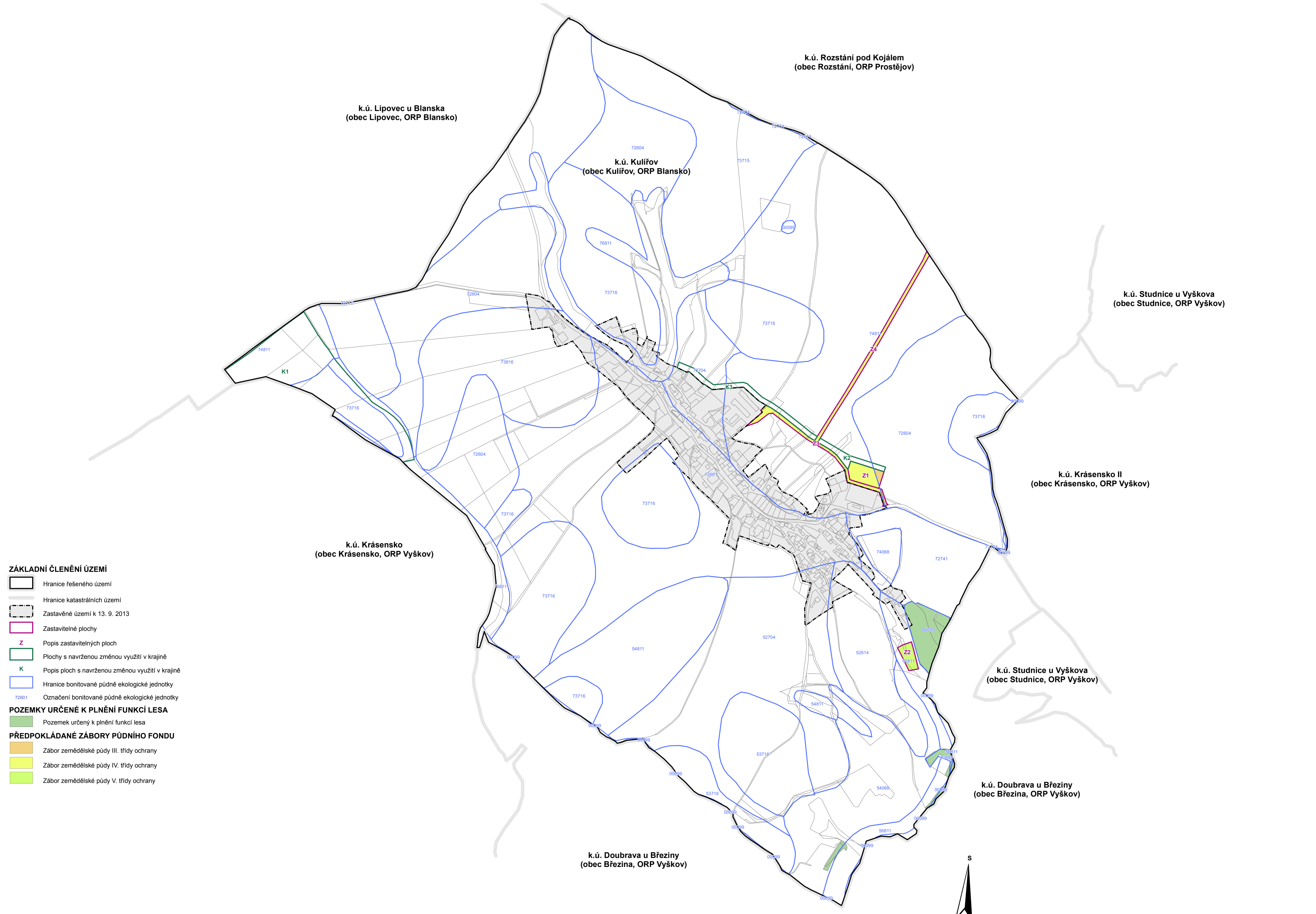







ÚZEMNÍ PLÁN KULÍŘOV


VÝKRES PŘEDPOKLÁDANÝCH ZÁBORŮ PŮDNÍHO FONDU






ZÁKLADNÍ ČLENĚNÍ ÚZEMÍ

-  Hranice řešeného území
-  Hranice katastrálních území
-  Zastavěné území k 13. 9. 2013
-  Zastavitelné plochy
-  Z Popis zastavitelných ploch
-  Plochy s navrženou změnou využití v krajině
-  K Popis ploch s navrženou změnou využití v krajině
-  Hranice bonitované půdně ekologické jednotky
-  72601 Označení bonitované půdně ekologické jednotky

POZEMKY URČENÉ K PLNĚNÍ FUNKCÍ LESA

-  Pozemek určený k plnění funkcí lesa

PŘEDPOKLÁDANÉ ZÁBORY PŮDNÍHO FONDU

-  Zábor zemědělské půdy III. třídy ochrany
-  Zábor zemědělské půdy IV. třídy ochrany
-  Zábor zemědělské půdy V. třídy ochrany



Projekt byl podpořen dotací z rozpočtu Jihomoravského kraje.



D - GRAFICKÁ ČÁST

Objednatel:	Obec Kulířov	Porizovatel:	Městský úřad Blansko
Zhotovitel:	Atelier proREGIO, s.r.o.		proREGIO
VÝKRES PŘEDPOKLÁDANÝCH ZÁBORŮ PŮDNÍHO FONDU			Měřítko 1 : 5 000
			D3